

Des temps anciens remonte une vieille histoire de possession de territoires. Ce sont les bergers de la vallée d'Ossau qui s'octroyèrent des beaux pacages de la lande de Soumoulou. Les constructions étaient interdites. A peine furent édifiées quelques "bordes", ou granges, pour abriter les troupeaux (ce qui explique le fait que tous les villages soient situés dans le bas, au bord de la rivière de l'Ousse). Parfois les Ossalois permettaient aux riverains d'envoyer quelques bêtes



paître, uniquement du lever au coucher du soleil. Plus tard, de plus amples bergeries furent construites et l'endroit prit le nom de Bordes-d'Espoey. Avec la création de la route de Bayonne à Perpignan, Soumoulou devint une halte obligée, où il fallait faire reposer les chevaux avant l'escalade de la côte du Bistor vers Tarbes. D'où la création de relais de poste, dont il reste quelques beaux exemples, notamment celui des Davantès, maîtres de poste, riches et influents, qui possédaient de vastes étendues de terres, de superbes écuries et de belles dépendances. Cette activité perdurera jusqu'au milieu du XIX^e siècle, avant que ne prenne place un brillant marché, encore présent de nos jours.

A LA RECHERCHE DES BORDES PERDUES



Jusqu'au milieu du XIX^e siècle, les lavandières faisaient ressembler ce lieu à une volière, en jasant et babillant les jours de lessive.

Départ de la mairie de Soumoulou.

Autres départs possibles depuis les mairies de Gomer ou de Nousty.

① Traversez la vaste place ombragée de platanes, contournez la caserne des pompiers et descendez vers Gomer, vous découvrirez un ancien lavoir typique de nos villages. Au bout de la rue laissez la route de Gomer et poursuivez à droite.

② 200m plus loin au milieu d'un virage en S, prenez à gauche le joli petit chemin bordé d'arbres. Passez l'Ousse, suivez à droite ce petit chemin qui serpente au milieu des champs. Arrivé à Gomer, vous passerez devant l'église avec son clocher-mur, puis devant la mairie.

③ A la sortie du village, prenez le chemin empierré à droite que vous quitterez rapidement pour un chemin herbeux, à l'angle duquel se trouve un très beau chêne.

④ Passé un petit ruisseau, le sentier serpente dans les champs et les Pyrénées vous suivent. Vous débouchez sur la route goudronnée qui vous mène à la mairie de Nousty.

⑤ Traversez la petite place devant l'école, prenez à droite vers Soumoulou.

CIRCUIT N°3

NIV
2


Situation

Soumoulou : à mi-chemin entre Pau et Tarbes


Qualification


Pédestre, VTT.


 2 h 30

 10 500 m


 35 m

 **Balisage**
jaune

 **Panneau**
d'informations

 **Parking**



A ne pas manquer 

Le clocher-mur de Gomer, Le lavoir, de belles fermes béarnaises et portails à Nousty,