

*La Houn de Moussu peut paraître bien modeste, mais si vous y passez lorsqu'il fait chaud, vous serez ravis de vous y désaltérer.*

N'hésitez pas à vous écarter du parcours, pour suivre la rue de la Fontaine, qui vous mènera au pied de l'ancien chemin de crête, au milieu du bois de Lucgarier, dans



lequel se trouve la "Houn de Moussu", *fontaine de Monsieur*, appelée aussi fontaine de Henri IV. Une tradition, sans valeur historique, veut que le roi Henri IV s'y soit fréquemment arrêté en se rendant à Coarrazze.

Au siècle dernier, cette fontaine était très fréquentée, plus particulièrement le jour de la Saint Jean. On y venait chercher cette eau fraîche et limpide pour guérir les maux d'estomac et la fatigue des pieds.

## LA HOUN DE MOUSSU



*Amis randonneurs, du haut de ces palombières, des lustres de chasse traditionnelle vous contemplant !...*

Vous pouvez garer votre véhicule sur la place de l'Eglise.

① Avant de quitter cette place, regardez le clocher-mur très simple et très robuste. Si l'église est ouverte, entrez et admirez le retable datant du XVIII<sup>e</sup> siècle. Prendre la rue des Pyrénées, direction Nay, très vite tournez à droite, rue du Centre, puis à gauche, rue de la Fontaine, qui vous mènera vers les coteaux et le chemin Henri IV.

② Après être passé devant la grange de Lavigne, la route s'élève en lisière de forêt ; au 3<sup>e</sup> chemin de terre à votre droite, vous trouverez une fontaine "La Houn de Moussu".

③ Après être passé devant une antenne relais, vous traversez la D145 et suivez la direction chemin Henri IV, en entrant dans le bois.

④ Vous descendez entre le champ cultivé et la forêt, puis le parcours se poursuit dans le bois en passant en limite de la propriété Lavignasse, clôturée par les barbelés.

⑤ Changement de paysage avec le retour dans la plaine, au milieu des champs de maïs et avec les maisons de Hours, en face de vous.

⑥ Retour sur le chemin goudronné devant la grange de Lagarde et direction le centre de Lucgarier.

CIRCUIT N°5


NIV  
2

### Situation

Lucgarier :  
25 km à l'est de Pau

### Qualification

Pédestre, VTT



2 h




7 300 m





100 m

### Balisages

 sentier

 chemin Henri IV

 Point remarquable



### A ne pas manquer

La Houn de Moussu,  
à Lucgarier

