

## SUR LES LANDES DE GARUE

*Amis randonneurs, chut...*

*écoutez les bruits*

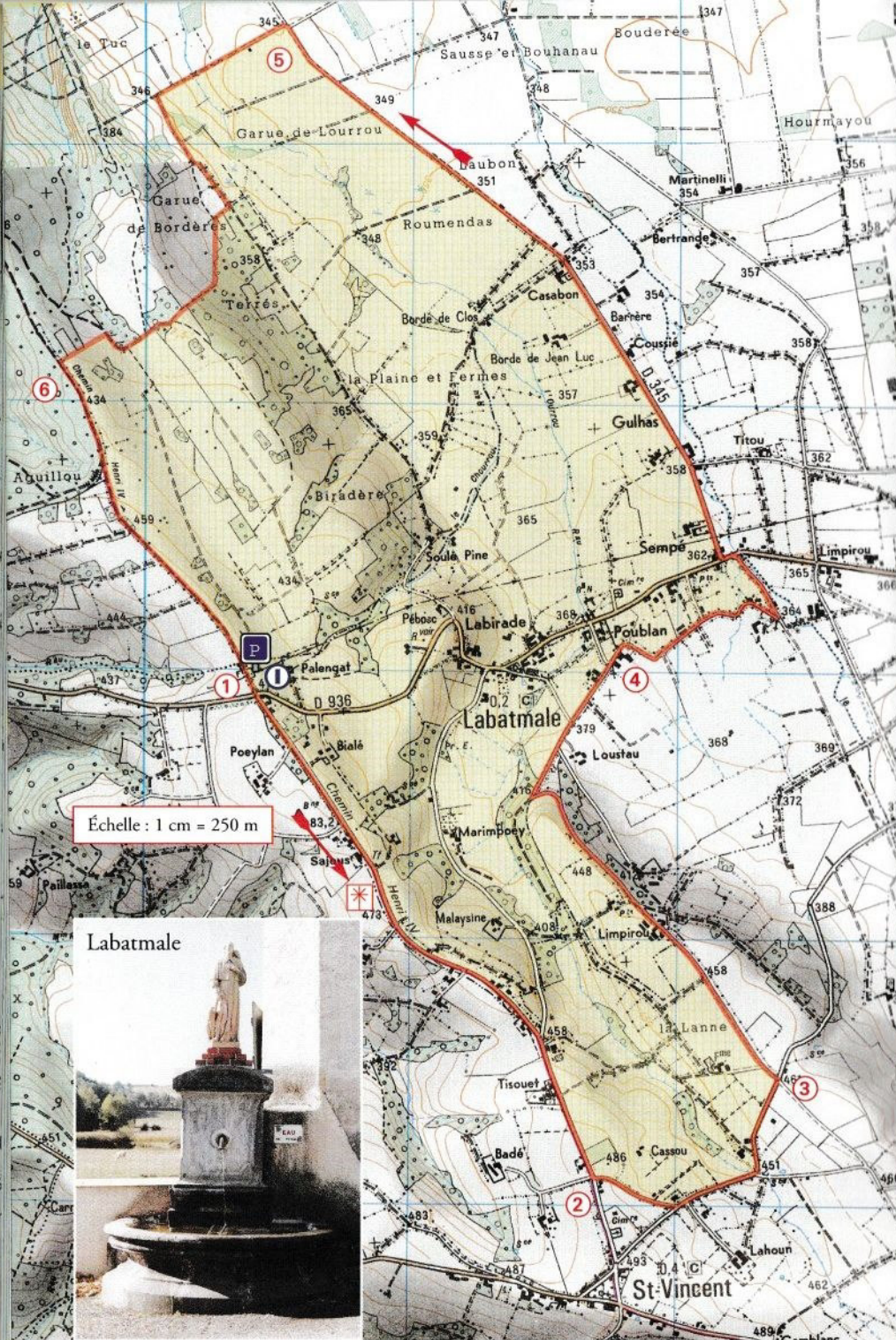
*de la nature,*

*loin de la circulation*

*et retrouvez parmi eux*

*le coassement*

*de la grenouille.*



Échelle : 1 cm = 250 m

Labatmale



① Départ du sommet de la côte de Labatmale D 936. Parquez le véhicule le long du chemin Henri IV, côté abri bus. Prenez la D 421 vers Saint-Vincent. 1,5 km après, laissez à gauche la C 302 qui mène à Labatmale.

② 100 m avant le panneau de Saint-Vincent, prenez à gauche, après la borne à incendie, le chemin sans nom qui descend, continuez à gauche sur la route de Pontacq. Au carrefour du chemin du Tech, continuez vers Pontacq, la route s'élève.

③ Au croisement suivant, juste avant une petite mansarde de style béarnais se trouvant côté droit, prenez à gauche. Ce chemin s'appuie à flanc de coteaux et descend vers la vallée de l'Ousse.

④ En poursuivant droit devant par un chemin ombragé et tortueux, bordé de sapinettes, vous atteindrez la route de Pontacq qu'il vous faudra traverser avec une extrême prudence. Arrivé à la dernière ferme, sur votre gauche, le chemin est empierré, continuez-le sur 1,5 km.

⑤ La remontée à travers bois vers le chemin Henri IV débute 50 m après une petite grange baptisée "La Grange de Clos", située sur votre gauche.

⑥ Le retour au point de départ s'effectue sur le chemin Henri IV, direction plein sud.



3 h




12 500 m




140 m

## Balisages

 sentier

 chemin Henri IV

 Point de vue

 Panneau d'informations



## A ne pas manquer



Très beau panorama sur la chaîne des Pyrénées, vallée de Nay et celle de l'Ousse.