

Joseph Barbanègre



Fils de Jean-Paul Barbanègre, maire de Pontacq, riche marchand, seigneur de Bouscat-en-Bigorre et possesseur de terres nobles à Lamarque, Joseph naquit en 1772. Le vaillant enfant de Pontacq, comme il fut surnommé, sera d'abord colonel dans l'armée de Napoléon, où il se distinguera à Austerlitz. Nommé général de brigade en 1809, il prit part aux batailles de Rastibonne et de Wagram. Prisonnier en Russie, il devint durant les Cent-jours le héros de Huningue, où avec 135 hommes, il tint en échec 60 000 Autrichiens, pendant treize jours. On raconta même qu'à la fin, le chef des autrichiens, l'archiduc Jean, fondant en larmes, donna l'accolade à son glorieux vaincu. Il mourut à Paris le 9 septembre 1830.

## AUX PORTES DE LA BIGORRE



*Autrefois, véritables signes extérieurs de richesse, les portails béarnais restent aujourd'hui un régal pour les yeux.*

Départ : statue du général Barbanègre, devant la mairie.

① Passez par la droite derrière la mairie. Traversez la passerelle métallique et remonter l'Ousse jusqu'au 2<sup>e</sup> pont. Prenez à gauche, la rue Foch (direction Ossun), passez devant les usines Arcus et prenez à droite la rue Saint-James, (vieilles demeures). Au carrefour, après les tanneries de Montbrun (croix en bois – porche pigeonnier) dirigez-vous à gauche jusqu'au pied de la colline (2,5 km environ).

② Prenez le chemin de Trabessat qui grimpe (90 m de dénivelé) et serpente entre des prairies (belle vue sur la vallée de l'Ousse). En haut tournez à droite sur le chemin qui suit la crête pendant 1 km avant de plonger à droite dans un sentier arboré (la fontaine du Hourquet est en contre-bas du ruisseau que l'on traverse à mi-pente).

③ Au bout de cette descente, traversez l'Ousse (pont-gué) et tournez à droite avant la ferme. Chemin herbeux au début, il va se civiliser en 1,5 km, empierré, puis goudronné en arrivant près du village (c'est le chemin Vieux de Lourdes). On passe entre l'arrière du lotissement de l'Aumette et de belles résidences cachées dans de grands parcs.

④ Prenez à gauche jusqu'au stop, par la rue de la République, revenez vers le centre ville (belles demeures bourgeoises – Vieille tour et remparts du Moyen Âge).

CIRCUIT N° 8

NIV  
1

### Situation

Pontacq :  
25 km de Pau,  
15 km de Lourdes

### Qualification

Pédestre, VTT


 1 h 15


 6 000 m


 90 m

**Chut!** 

**Chien tenu en laisse**

 **Balilage**  
jaune

 **Point de vue**



**A ne pas manquer**

L'architecture des demeures bourgeoises.

La tour de Pontacq. 